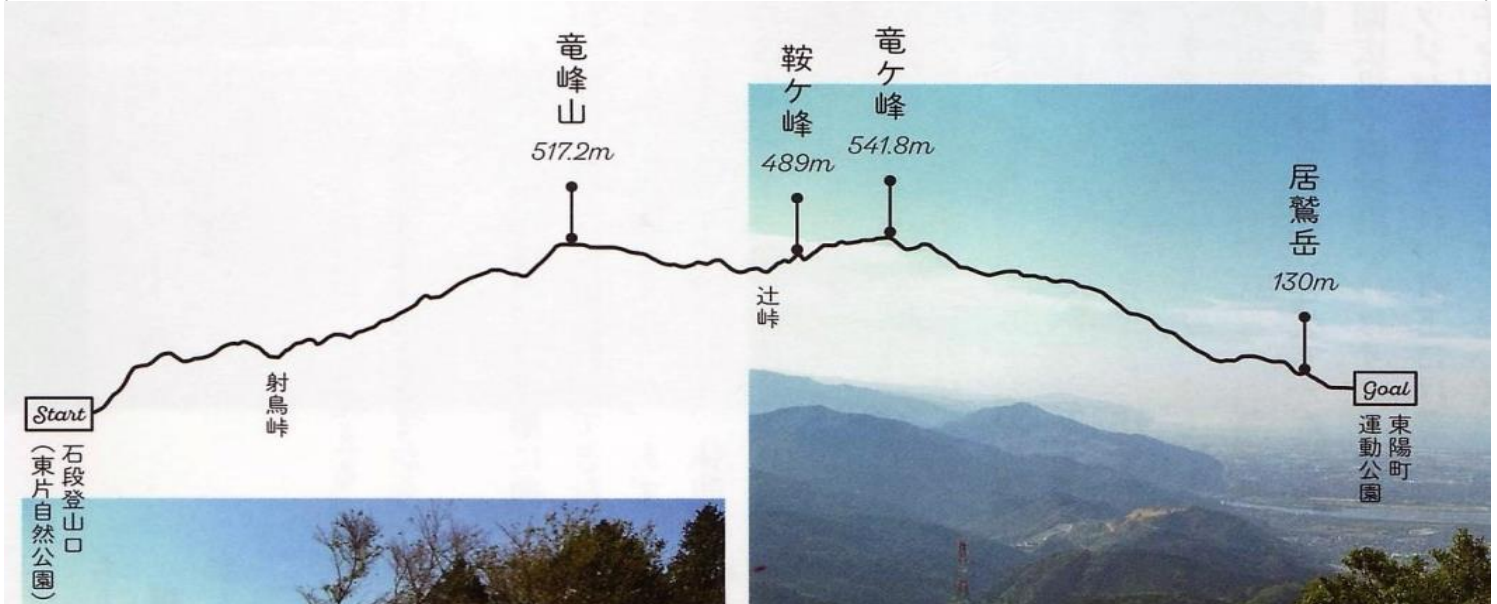


◆参加人数 13人

◆コースと時間 (凡例⇒⇒バス→→徒歩) ◆高低差±610m ◆歩行時間(休憩時間を除く):5時間40分



ユリックスP6。7:00⇒⇒(古賀IC～八代IC/175km/2:15)⇒⇒9:25東片自然公園・石段登山口9:45→(0:15)→展望広場→(0:15)→憩いの広場→(0:30)→射鳥峠→(0:45)→出会いの広場→(0:15)→12:05竜峰山(昼食・休憩)12:45→(0:20)→5合目広場途中→(0:20)→らくらくコース分岐→(0:20)→縦走路分岐→(0:20)→鞍ヶ峰→(0:15)→竜ヶ峰→(0:20)→油谷分岐→(0:60)→15:50東陽町運動公園16:10⇒(1.2km/0:03)⇒16:20せせらぎ(温泉浴)17:10⇒⇒(宇城氷川スマートIC～古賀IC/167km)⇒⇒19:50ユリックスP6。*竜峰山山頂からルート間違えて、五合目広場方面へ下り、途中で気が付き迂回し



777段の石段を登る



展望広場からの眺望



木の根っこが張り巡らされた樹林帯



石灰岩の岩尾根が続く



竜峰山山頂からの展望：左）九州脊梁山脈、右）球磨川と八代市街、不知火海、雲仙普賢岳、天草の島々を望む



左：山頂からの展望 右：竜ヶ峰山頂