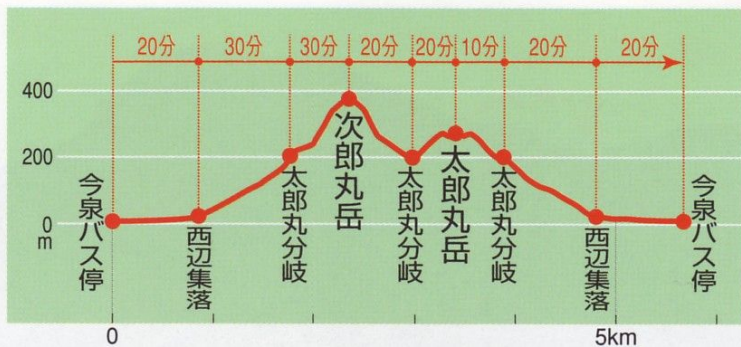


登山計画書

- 目的山名 次郎丸岳 (397.1m) ~ 太郎丸岳 (281m) ■雲仙、有明、天草松島の展望は天下一品
- 期 日 2011年9月17日 (土)
- 出発時間 ユリックス P6。7:00 登山口出発予定 10:20 登山口到着予定 14:00
- 車代 *距離: 201km × 2 = 402km *高速料: (休日割引 50%) 1,750 × 2 = 3,500 *燃費: 151/ℓ
- 温泉浴 天然温泉 スパ・タラソ天草 0964-56-1126
- コースとタイム ◆目標所要時間: 歩行時間 3時間 10分 + 昼食休憩 50分 = 4時間 00分 ◆標高差 + - 506m


ユリックス 7:00 ⇒ (古賀 IC ~ 松橋 IC ~ 天草五橋 ~ R266) ⇒ 10:15 今泉三差路 10:20 ⇒ (0:20) ⇒ 西辺集落 ⇒ (0:15) ⇒ 登山口 ⇒ (0:20) ⇒ 太郎丸岳分岐 ⇒ (0:20) ⇒ 11:40 太郎丸岳 (昼食) 12:30 ⇒ (0:10) ⇒ 太郎丸岳分岐 ⇒ (0:30) ⇒ 次郎丸岳 ⇒ (0:20) ⇒ 太郎丸分岐 ⇒ (0:20) ⇒ 西辺集落 ⇒ (0:20) ⇒ 14:10 今泉三差路 14:15 ⇒ 14:35 スパ・タラソ天草 (温泉浴) 15:40 ⇒ (天草五橋 ~ 松橋 IC ~ 古賀 IC) ⇒ 18:40 ユリックス ◆帰着予定時間: 18:30 ~ 19:00




チェックポイント




① 西辺集落から見た次郎丸岳



② 大きな露岩は巻道もある



③ 展望のよい次郎丸岳山頂



④ 太郎丸岳の頂は岩のブロック